

NPO法人北海道歩くスキー協会

# 令和3年度前期・後期事業

R, 3年7月25日～R, 4年5月22日



# 令和3年度「春山スキーを楽しむ会」

1、日時：令和4年3月13日(日)

2、場所：春香山・小樽内川コース

9時15分・春香山登山口スタート～小樽内川沿いの林道～ロボット雨量計測所  
～春香山行きと銭函峠行きの分岐点近く(638m)往復コース 約9km

3、参加人員：8名

4、天候：快晴無風 気温0度(出発時)

5、内容：

●2年振りの春山スキーで参加者は8名と少人数となりましたが、春を感じる青空が広がり、参加者の多くが今年最後となるスキーを楽しむ事ができました。

●春香山登山口駐車場に集合時間の9時までに全員集合、幹事役員のコース及び予定時刻の説明があり、登山小屋前で集合写真を撮り9時15分いよいよ出発となりました。

- 比較的平坦な林道を和気あいあいと会話をしながら進みますと、すぐに右手に奥手稲方面への分岐がありましたが 直進し、最初の目的地点「ロボット雨量計測所」に向け進みました。
- 林道は雪上車の通った跡があり、それぞれが硬い雪上車の 跡又は新雪を選択し、左手に小樽内川のせせらぎを聞きながら10時30分に「ロボット雨量計測所」に到着しました。
- 「ロボット雨量計測所」を通過後傾斜がきつくなりましたが、狭い林道を更に進み最終目的地点である春香山行きと銭函峠行きの分岐点近くには(638m)11時頃到着となりました。
- 帰りの「ロボット雨量計測所」までは、狭い林道で何回か転びましたが、山スキーの醍醐味を十分味わうことができました。  
また、強い日差しで下に来るほど重い雪面となり滑りにくなりましたが、暖かく上着を脱いで滑走することができ、気持ちの良いスキーツアーとなり予定通りの11時45分に登山口に到着し解散となりました。
- 年に一度の春山スキーは、毎年の楽しみな事業となっております。  
来年も企画致しますので是非ご参加ください。



春香山  
906.9 ▲

和字尻山  
856 ●

銀嶺荘  
710 ●

銭函峠

最終目的地



638 ●

春香沢

アメダス観測計 ■

586 ●

金ヶ沢

小樽内川

夕日沢 (奥手箱の沢川)

春香山マップ  
令和4年3月13日

小樽内川

ヘルベチアヒュッテ ■

春香山登山口

春香山小屋雪に覆われてました





春香山小屋バックに記念写真



出発準備



9時15分出発スタート





林道をひたすらに進みます



和気あいあいと会話をしながら前進・・・





右手に奥手稲方面つげ山への分岐がありました



木に芸術的雪の塊



林道は雪上車の通った跡があり、硬い雪上車の跡  
又は新雪を選択しながら歩きました



汗をかき途中休憩・・・小樽内川のせせらぎも聞こえます



「ロボット雨量計測所」に到着しました。




雨量計測所で休憩する一行



雨量観測機器

A tall, dark evergreen tree stands prominently in a snowy landscape. The tree is covered in snow, and its branches are dense and pointed upwards. The ground is covered in a thick layer of snow, and other smaller evergreen trees are visible in the background.

針葉樹が沢山ありました

A snowy landscape with several evergreen trees and bare deciduous trees. The ground is covered in a thick layer of snow, and the sky is a clear blue. The evergreen trees are dark green and have snow on their branches. The deciduous trees are bare and have a brownish-grey color.

70歳の参加者曰く「観光バスガイド嬢から、トドマツの枝は上向き、エゾマツの枝は下向き」と教えてもらったことがあります



最終目的地近くに着きました・・・



広々とした景観が良いです

札幌の近郊山々・・・




白樺の樹林に見とれて・・・

最後に余市岳の景観をみて疲れを忘れて下りました







下りの滑り1コマ...



下りは慎重に



強い日差しで下に来るほど重い雪面となり滑りにくい・・・



予定通り無事終了..

# 百合が原公園と丘珠空港緑地ウォーキング

1、日時：令和4年5月22日(日) 10:00~12:50

2、経路：百合が原公園自由散策・丘珠空港緑地ウォーキング約9km強

3、天候：薄曇り 温度20度(10時)

4、参加人員：14名(男性:10名,女性:4名)

5、内容：

- 百合が原公園内のリリートレイン駅前でミーティング後、高齢者割引を利用し、無料でリリートレインに乗車、公園内を一周。リリートレインの沿線ではベニバナトチノキやアカバナサンザシ、レンゲツツジなども楽しめる様になりました。よう
- リリートレイン駅前で集合写真、その後百合が原緑のセンター温室へ高齢者割引を利用し、無料で入室、百合が原緑のセンター大温室では、花壇やプランターを鮮やかに彩り注目を集めるペチュニアの展示会【ペチュニア展～鮮やかな初夏の装い～】が開催されていました。近年、品種改良が進み日本の気候に合った品種が増え、花色や花形も大変多彩なペチュニアは、初夏から秋まで次々と花を咲かせ、その豪華な花姿を花壇で楽しむことができます。

●11:40に芝生広場の東屋に集合することにし、後は各自自由散策をしました。**ライラック・チューリップ**の花が真盛りで、**ロックガーデン**には高山植物がいろんな種類の花を咲かせていました。

●11:40百合が原公園を出発、**丘珠空港緑地きたかぜ広場**へと向かう。丘珠空港緑地きたかぜ広場は、丘珠空港の北西・北東に位置し、大小2つのコンビネーション遊具がある他、**ウォーキングコース・ノルディックコース、展望エリア**などがある広場です。

丘珠空港や陸上自衛隊丘珠駐屯地を飛び立つ**飛行機**や**ヘリコプター**を間近に見ることができます。ウォーキングコースを出発するときは強風の向い風の中、丘珠空港の南東に位置する丘珠空港緑地**みなみかぜ広場**を目指して進み、途中、近年ずっと聞いていなかった**ひばりのさえずり**が聞こえて、飛行機の着陸の様子も見られました。

直線フェンスの端まで着いた場所からウォーキングコースを外れ叢(くさむら)を歩き、**ショートカット**して丘珠空港通りに出、ターミナルビル前で**解散**しました。**約9Km強**の道のりでした。お疲れ様でした。

- **丘珠空港緑地**は、丘珠空港に隣接した広大な**緑地**です。  
道路(苗穂丘珠通)を挟んで**西側と東側のエリア**にわかれており、それぞれに駐車場があります。  
緑地東側エリアには**パークゴルフ場**(18ホール)や**遊具広場**、  
緑地西展望エリア側には飛行機の離着陸を間近に感じながら楽しんでいただける**展望エリア**や**遊具広場**などがあります。  
「**丘珠**」という名称はアイヌ語の「**オツカイ・タム・チャラパ**(男が刀を落とした所)」の一部から「**オカタマ**」となり、現在の「**丘珠(オカダマ)**」へと変わっていったそうです。



**リゾートレイン駅前に集合・参加人員：14名  
（男性：10名，女性：4名）**

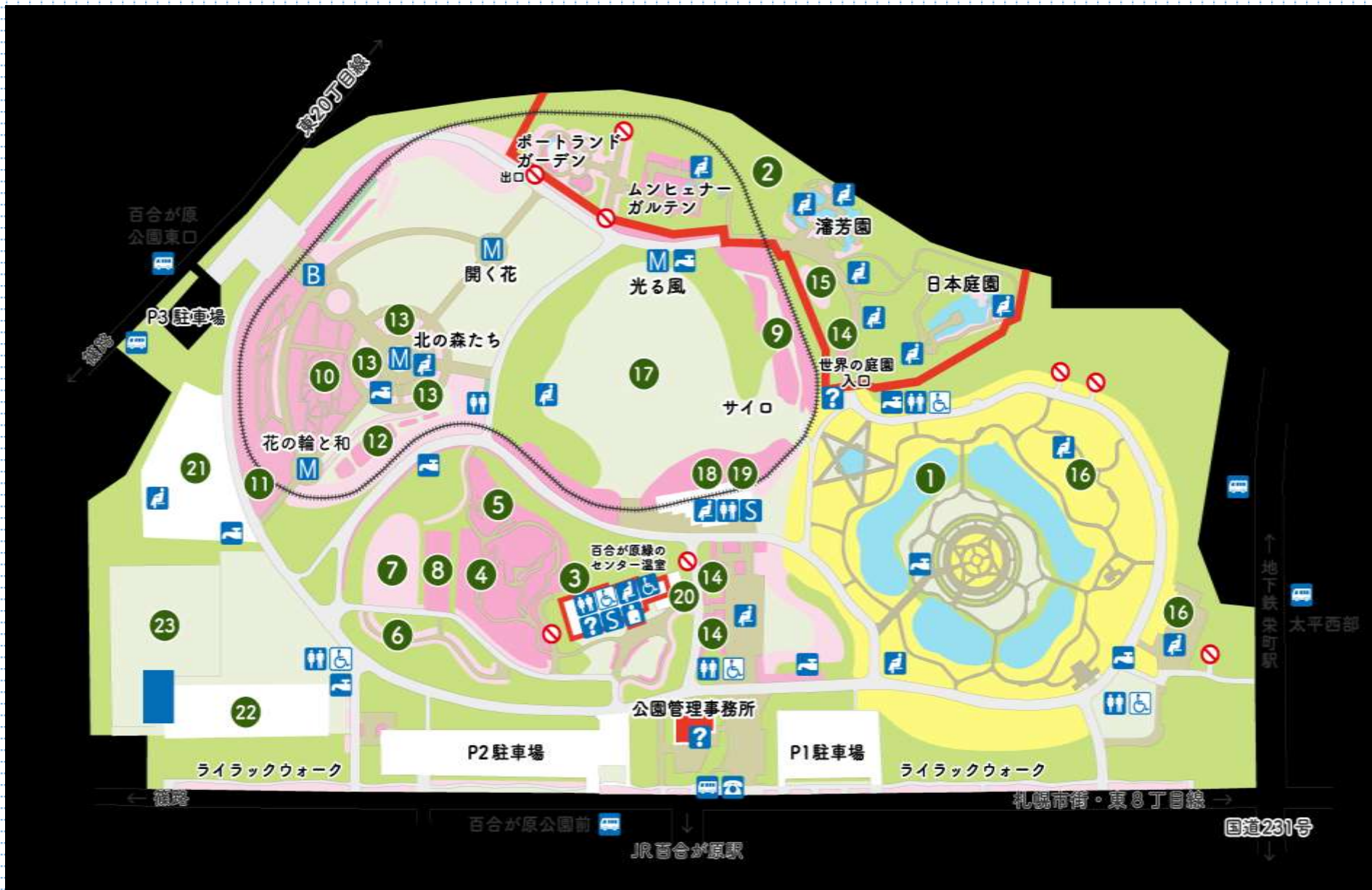


出発前のミーティング





# ミーテングで配布された百合が原公園マップ





**リゾートレイン百合の広場駅前での集合写真**



子供の頃に戻って笑顔でリリートレインに乗る参加者



途中景色を見ながら・・・走るリリートレイン



乗車しないでトレインを追っかけて撮影する丸山さん





温室では豪華な「ペチュニア展」が開催中でした



豪華な花姿を花壇で楽しむこと



フォックスフェイスは熱帯アメリカ原産のナス属の植物です



温室では鮮やかに彩り豪華な花姿を花壇やプランター等で  
楽しみました



## ミッキーマウスの木



南アフリカ原産のオクナ科オクナ属の常緑低木で、耐寒性が弱いので温室がないと冬は落葉します・・・





温室にはガーデンショップがあり、市場価格よりも安い値段で花を購入でき、花の種類も豊富でした・・・



公園が牧場だった時代の  
サイロを展望台として改修  
したが危険性が増し利用  
は不可となっております。  
(再開も未定です)





瀋芳園は中国の伝統的な自然山水の庭園で札幌市の姉妹都市、中国・瀋陽市から寄贈された庭園です





日本庭園・城郭を思わせる石垣の構えと中央の池にはり出した水舞台を意匠のモチーフにして構成された庭です。





公園を出発、丘珠空港緑地きたかぜ広場へと向かう一行





きたかぜ広場は、丘珠空港の北西・北東に位置し、大小2つのコンビネーション遊具がある他、ウォーキングコース・ノルディックコース、展望エリアなどがある広場です





コミュニティドーム・ツドームも遠くに見えます



丘珠自衛隊・丘珠空港の施設も見えます・・



疲れて来た為緑地の中をショートカットしました・・・







丘珠空港緑地での集合写真



丘珠空港の飛行機➔施設等……



ゴールは間近です……



**丘珠空港に到着・ミーティング後解散しました・約9Km強のウォーキングでした・今年度全ての行事はこれをもって終了致しました・来期も色々なイベントを企画致しますので多くの参加者を期待致します**